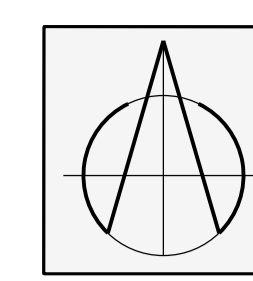


ÚZEMNÍ PLÁN KOSTICE



VEŘEJNÉ PROSPĚŠNÉ STAVBY A OPATŘENÍ, PRO KTERÉ JE MOŽNÉ VYVLASTNIT PRÁVA
K POZEMKUM A STAVBAM

- D** VEŘEJNÉ DOPRAVNÍ A TECHNICKÁ INFRASTRUKTURA
 - veřejná dopravní a technická infrastruktura
 - veřejná technická infrastruktura (vedení a stavby technického vybavení a s nimi provozně související zařízení)
 - kanalizační potrubí
 - kanalizační přípojky
 - kanalizační výhledy
 - odvodnění vod
 - vodovodní řady ztlakovací
 - přípojné vedení STL
 - vedení VN
 - trafostanice
 - cyklostezka
- V** VEŘEJNÉ PROSPĚŠNÁ OPATŘENÍ
 - opatření nezaujatých projevů ke snížení ohrožení území a k rozvoji přírodního, kulturního a archeologického dědictví
 - základní prvky ÚSES

INFORMATIVNÍ ÚDAJE

- hranice katastrálního území v katastrální území Kostice
- hranice ostatních katastrálních území

VÝKRES VEŘEJNÉ PROSPĚŠNÝCH STAVEB,
OPATŘENÍ A ASANACÍ 1 : 5.000

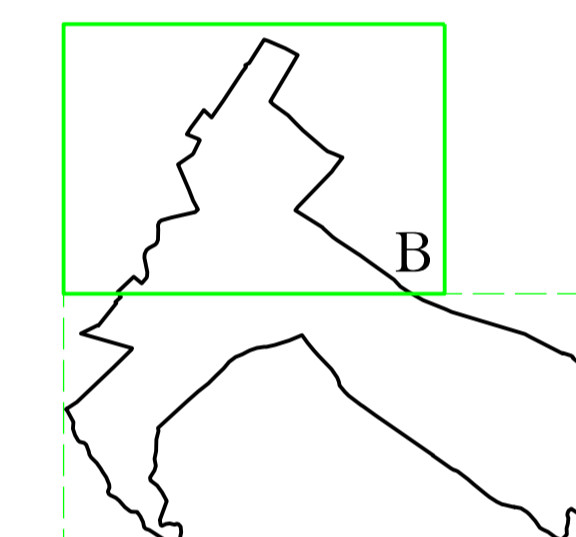
Příjemce: Město ústředí Brno, odbor rozvoje a správy Projektant: A1 projekt, s.r.o., Havlíčkovo nám. 25, 602 00 Brno Subjekt ÚSES: LDO s.p.a., Vavrova 707/10, 614 00 Brno Datum zpracování: 05/2013		
Vybavil projektant: Ing. arch. Milan Hrabák	Vypracoval: Ing. arch. Milan Hrabák Ing. Zita Šteplíková	

1 : 5.000

I.5.B

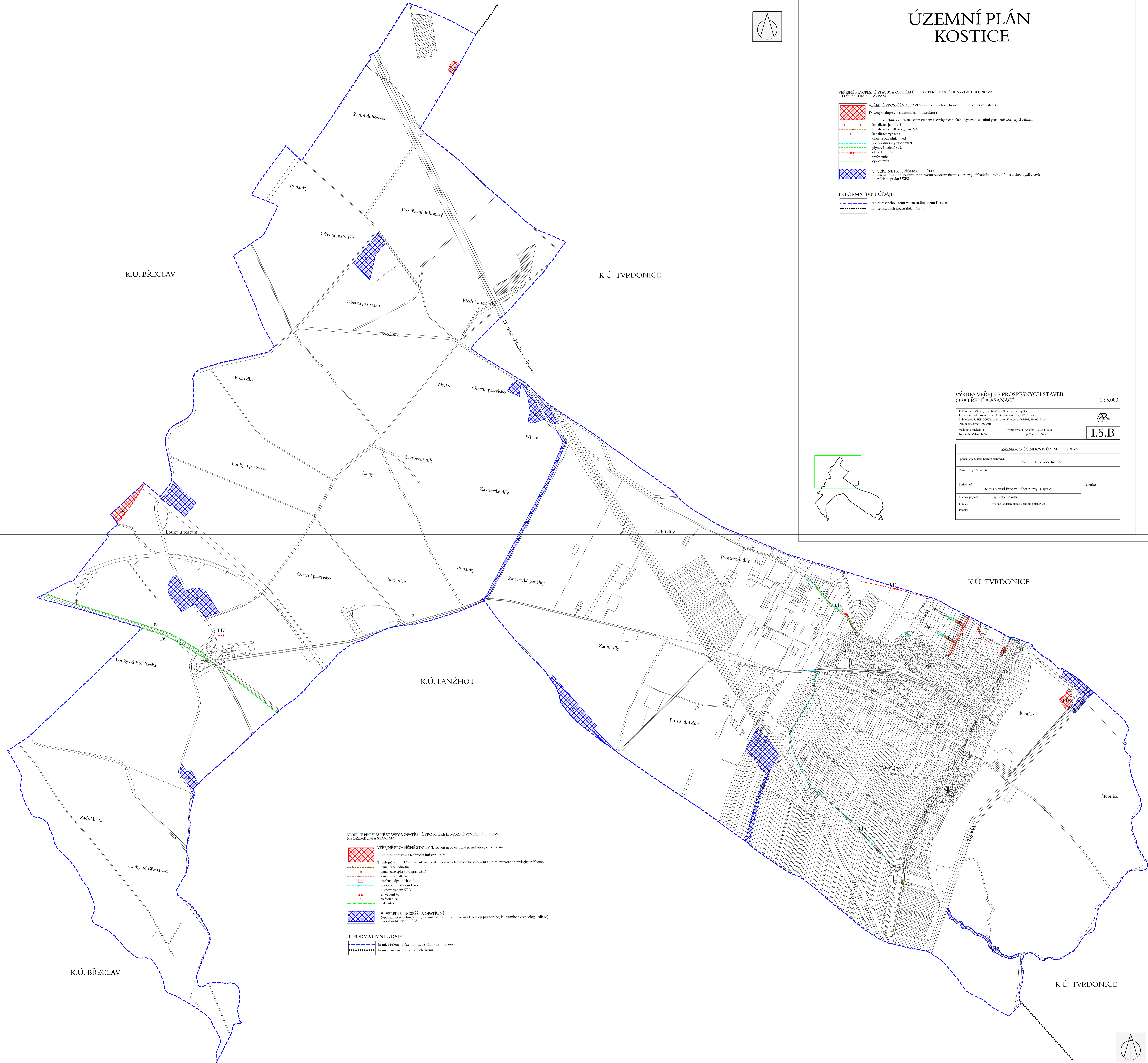
ZÁZNAM O ÚČINNOSTI ÚZEMNÍHO PLÁNU

Správní orgán, který územní plán vydal		Zastupitelstvo obce Kostice
Datum nabytí účinnosti		
Příjemce:	Město ústředí Brno, odbor rozvoje a správy	Řešitel:
Jména a příjmení:	Ing. Lenka Radová	
Funkce:	vedoucí oddělení územního plánování	
Podpis:		



K.Ú. BŘECLAV

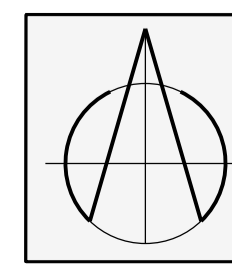
K.Ú. TVRDONICE



- VEŘEJNÉ PROSPĚŠNÉ STAVBY A OPATŘENÍ, PRO KTERÉ JE MOŽNÉ VYVLASTNIT PRÁVA
K POZEMKUM A STAVBAM
- D** VEŘEJNÉ DOPRAVNÍ A TECHNICKÁ INFRASTRUKTURA
 - veřejná dopravní a technická infrastruktura
 - veřejná technická infrastruktura (vedení a stavby technického vybavení a s nimi provozně související zařízení)
 - kanalizační potrubí
 - kanalizační přípojky
 - kanalizační výhledy
 - odvodnění vod
 - vodovodní řady ztlakovací
 - přípojné vedení STL
 - vedení VN
 - trafostanice
 - cyklostezka
 - V** VEŘEJNÉ PROSPĚŠNÁ OPATŘENÍ
 - opatření nezaujatých projevů ke snížení ohrožení území a k rozvoji přírodního, kulturního a archeologického dědictví
 - základní prvky ÚSES
- INFORMATIVNÍ ÚDAJE
- hranice katastrálního území v katastrální území Kostice
 - hranice ostatních katastrálních území

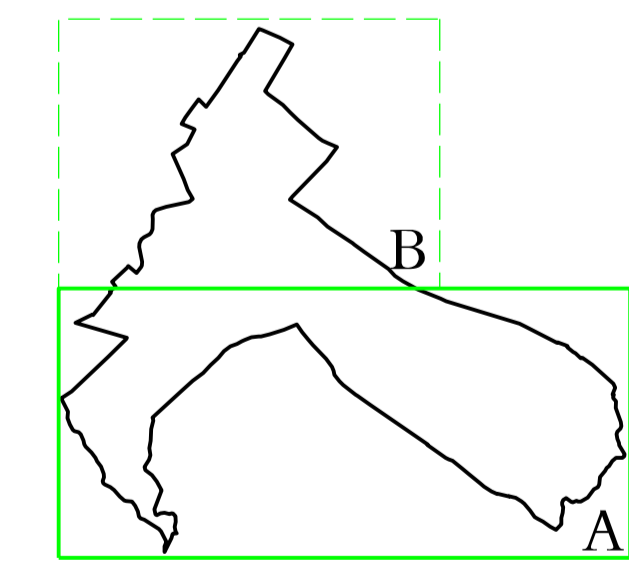
K.Ú. BŘECLAV

K.Ú. TVRDONICE



Pokřepiči odvozen z digitální katastrální mapy © ČÚZK

ÚZEMNÍ PLÁN KOSTICE



VÝKRES VEŘEJNÉ PROSPĚŠNÝCH STAVEB,
OPATŘENÍ A ASANACÍ 1 : 5.000

Příjemce: Město ústředí Brno, odbor rozvoje a správy Projektant: A1 projekt, s.r.o., Havlíčkovo nám. 25, 602 00 Brno Subjekt ÚSES: LDO s.p.a., Vavrova 707/10, 614 00 Brno Datum zpracování: 05/2013		
Vybavil projektant: Ing. arch. Milan Hrabák	Vypracoval: Ing. arch. Milan Hrabák Ing. Zita Šteplíková	

1 : 5.000

I.5.A

ZÁZNAM O ÚČINNOSTI ÚZEMNÍHO PLÁNU

Správní orgán, který územní plán vydal		Zastupitelstvo obce Kostice
Datum nabytí účinnosti		
Příjemce:	Město ústředí Brno, odbor rozvoje a správy	Řešitel:
Jména a příjmení:	Ing. Lenka Radová	
Funkce:	vedoucí oddělení územního plánování	
Podpis:		